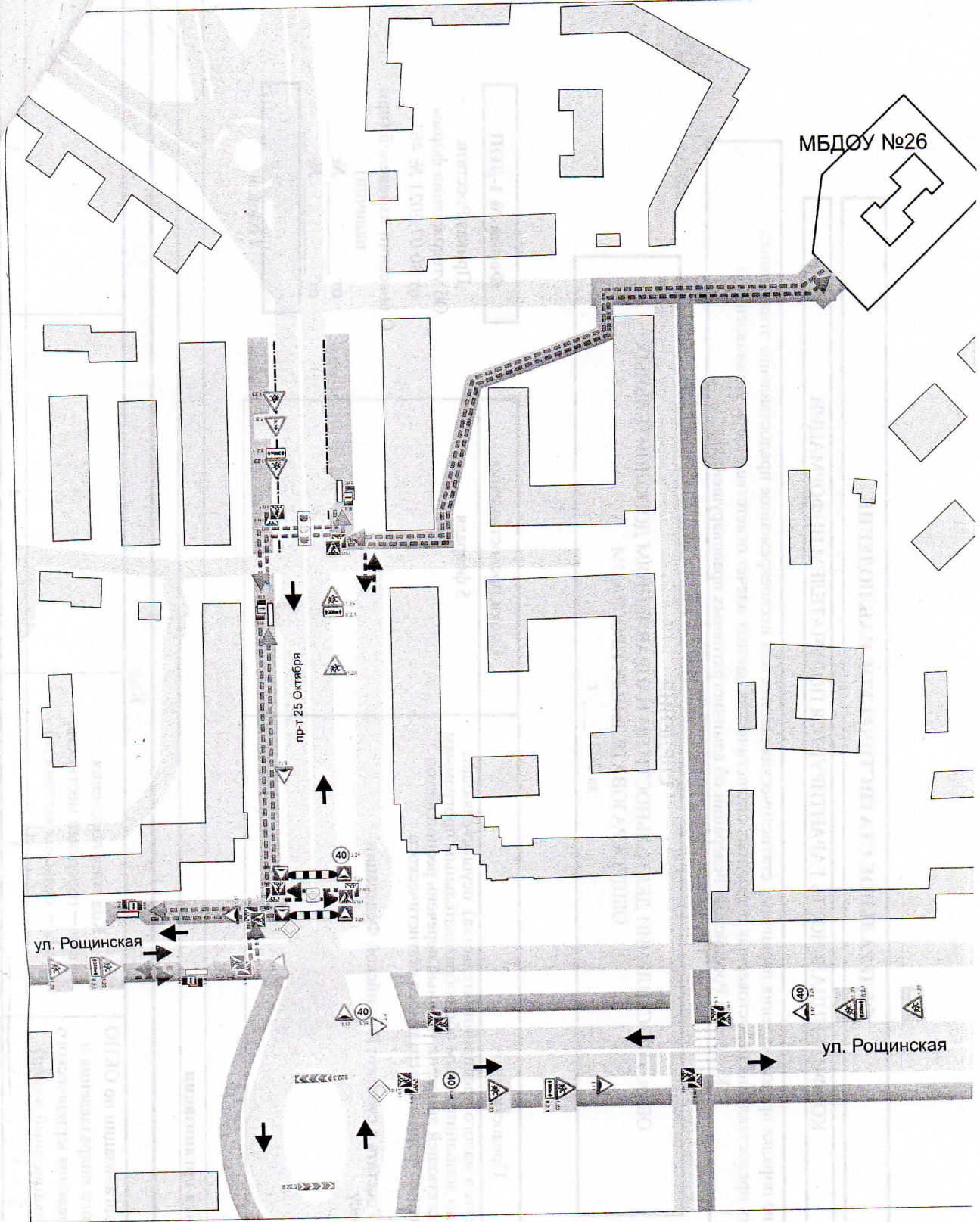





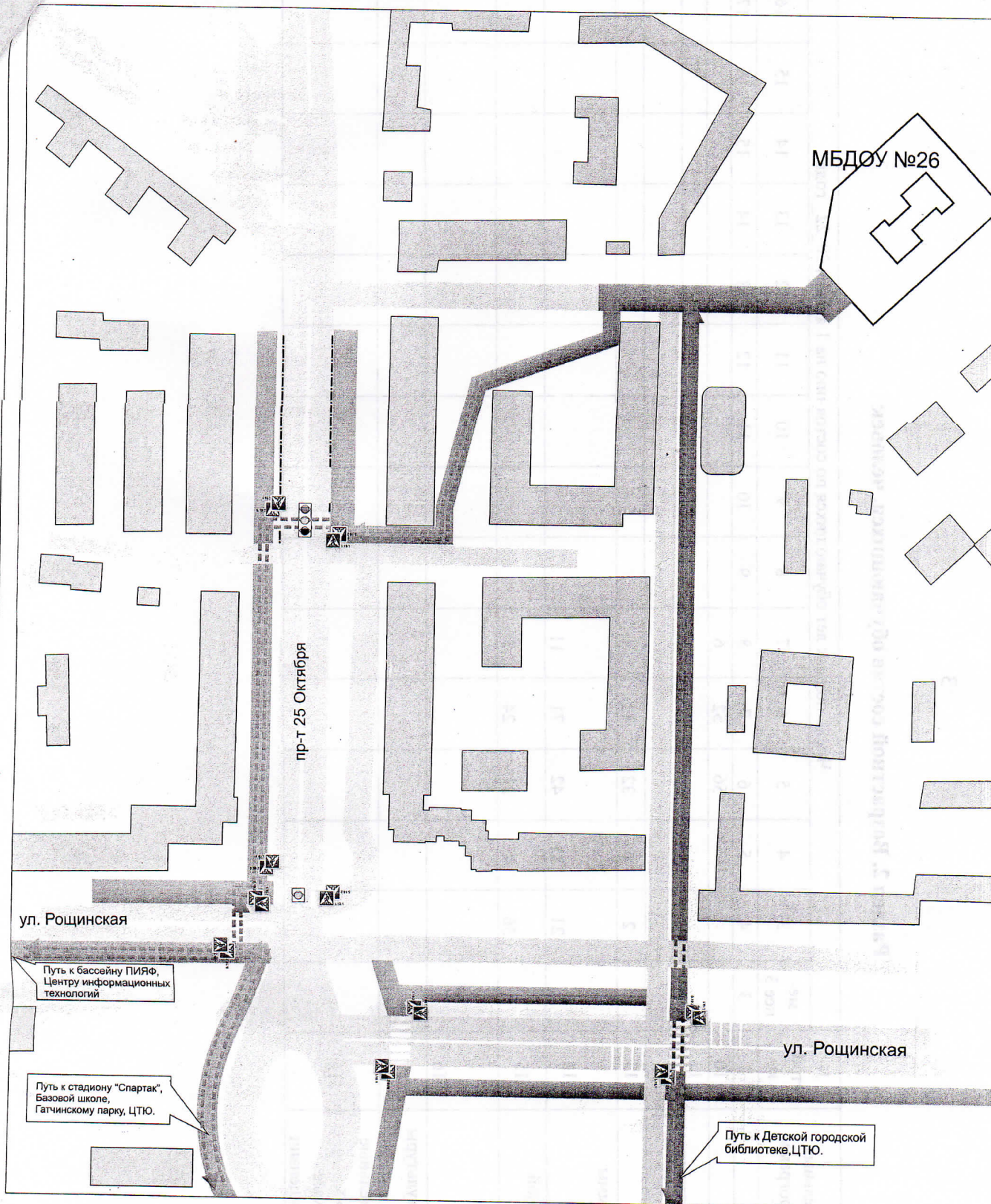







**Схема организации дорожного движения в непосредственной близости
от образовательного учреждения с размещением соответствующих технических средств
и маршруты движения детей**



-  - пешеходное ограждение
-  - направление движения транспортного потока
-  - направление движения детей от остановок маршрутных транспортных средств
-  - направление безопасного движения детей в зону жилого сектора
-  - дорожные знаки и другие ТСОДД подлежащие обязательной установке согласно данной схеме

**Маршруты движения организованных групп детей от ОУ
к наиболее часто посещаемым объектам в ходе учебного процесса**



-  - жилая застройка
-  - проезжая часть
-  - тротуар
-  - направление движения группы детей к наиболее часто посещаемым объектам в ходе учебного процесса
-  - дорожные знаки и другие ТСОДД подлежащие обязательной установке согласно данной схеме